LO QUE NECESITAS SABER SOBRE **CHILE, LA PATAGONIA Y ANTÁRTICA** Y POR SUPUESTO **AEROVÍAS DAP**

Encontrarás:

- ¿Qué es DAP?
- Datos de Chile
- Datos de Patagonia
- Datos de Antártica
- Historias de Supervivencia

DAP

DAP

El acrónimo DAP viene del nombre de su fundador, el empresario magallánico descendiente croata, Domingo Andrés Pivcevic.

DAP comenzó sus operaciones en 1980, con un avión Twin Otter (de 19 pasajeros), uniendo las ciudades patagónicas de Chile y Argentina. Conectando Punta Arenas con Puerto Williams (Isla Navarino), también con Porvenir (Isla Grande de Tierra del Fuego) y Puerto Natales. También sirviendo de taxi aéreo entre localidades de ambos países

Luego, DAP incorporó diferentes aeronaves y rutas, y actualmente opera no solamente en La Patagonia, sino que también destinos en el norte del país. Actualmente ofrece vuelos regulares entre Puna Arenas y Balmaceda (IX Región de Chile) y también a Ushuaia y El Calafate. DAP además creó varias subsidiarias como DAP Helicópteros, una compañía dedicada al trabajo industrial, viajes turísticos, AeroRescate una compañía de ambulancias áreas que opera con helicópteros y aviones y posee bases permanentes en distintas regiones de Chile.

En 1989, DAP comenzó a volar hacia Isla Rey Jorge en Antártica, donde se ha mantenido volando hasta el día de hoy sin interrupciones, con su marca Antarctic Airways.

En 2012, crea Mineral Airways, empresa destinada al traslado de trabajadores del rubro minero.

DAP es la aerolínea privada con más experiencia volando a la Antártica y sus pilotos se encuentran entre los más experimentados del mundo.

Durante sus casi 40 años de operaciones, DAP ha transportado millones de pasajeros con los estándares de seguridad más altos del rubro.

Qué dicen los extranjeros sobre Chile, La Patagonia y la Antártica Chilena

Valle de Colchagua
Mejor destino del mundo para Lunas de miel

(Lonley Planet)

Chile: El destino reportando el segundo mayor flujo de turístas en Luxury Travel

(Virtuoso)

Chile: Uno de los mejores destinos para viajeros solos

(Travel + Leisure)

52 lugares para ir en el 2015: **Valle del Elqui** #5

(New York Times)

Santiago: La siguiente Gran Ciudad de la Comida

(Savoir)

Premio Traveler´s Choice destination: **Puerto Natales, Punta Arenas y Playa Anakena**

(Trip Advisor)

Torres del Paine: 8ª Maravilla del Mundo

(Virtual Tourist)

Maipo Valley: 3ª mejor región viticinícola para visitar en el mundo

(USA Today)

Isla de Pascua: Uno de los 22 lugares más espectaculares del mundo

(Trip Advisor)

Puerto Varas: Albergó la Cumbre Mundial de Viajeros de Aventura organizada por ATTA

(ATWS 2015)

El mejor lugar para **Aventura Internacional**

(OUTSIDE)





Capital	Santiago
Idioma oficial	Español
Gentilicio	Chileno, -na
Forma de gobierno	República democrática presidencialista
Órgano legislativo	Congreso Nacional de Chile
Independencia de España	
· Primera Junta de Gobierno	18 Septiembre 1810
· Declarada	12 Febrero 1818
· Reconocida	25 Abril 1844
Superficie	
Area	
· Total	756.102.4 km
· Punto más alto	Nevado Ojos del Salado
	68913 m (22609 millas)
Población	
· Censo 2017	17,574,003
· Densidad	4/km2 (62.2/millas cuadradas)
· Moneda	Peso (CLP)
· Uso Horario	CLT y FAST(UTC-3 y -5)

CHILE

1. Puede que Chile haya obtenido su nombre de la palabra indígena mapuche “Chilli” que significa “Donde termina la tierra”. Otro significado atribuido para el nombre de Chile es la onomatopeya “cheele-cheele” imitación mapuche del trinar de cierta ave.

2. Chile es el país más largo del mundo. De norte a sur se extiende a lo largo de 38 grados de latitud. La cordillera de los Andes se extiende a lo largo de todo país.

3. Chile es el país más seguro de Latino América, según el Índice de Paz Global.

4. Chile posee el show de fuegos artificiales más grandes de Sudamérica, el que se desarrolla en la ciudad de Valparaíso durante su famoso festival de Año Nuevo. En el año 2007 Valparaíso ingresó al libro Guinness de récords mundiales con 16.000 fuegos artificiales lanzados en una sola tarde.

5. Con más de 100 viñedos en el país es el 5to mayor exportador de vino del mundo.

6. Chile es uno de los pocos países en el mundo que cuenta con una oficina con soporte gubernamental para el estudio de O.V.N.Is

7. Las esposas y maridos chilenos tienen diferentes apellidos, esto porque las mujeres mantienen su apellido de nacimiento al casarse. Si tuvieran el mismo apellido, serían fácilmente considerados hermanos.

8. La Patagonia Chilena es uno de los lugares más limpios del planeta.

9. Nueve de las 18 especies existentes de pingüinos en el mundo pueden ser encontrados en diversas áreas en Chile especialmente en las zonas de Magallanes y Antártica.

10. La bebida típica chilena es el Pisco, un líquido destilado de uva. La fruta se cultiva en el Valle del Elqui. El licor comúnmente se mezcla con bebidas gaseosas ya sea de cola o limón (piscola) u otros licores como el Vermouth, pero la versión más común es el Pisco Sour, en el cual se mezcla con jugo de limón, azúcar, hielo y clara de huevo batida.

11. El desierto de Atacama es el más seco del mundo; en algunas partes no ha precipitado desde que comenzaron las mediciones de lluvia. Atacama alberga geoglifos o grandes dibujos hechos en las piedras. El Gigante de Atacama ubicado en el Cerro Unitas es la figura antropomórfica prehistórica más grande del mundo, con 19 19 mts. de altura. Supuestamente, representó una deidad para los indígenas A.D. 1000 a 1400.

12. El Lago Llanquihue en Chile es el segundo más grande de Sudamérica después del Titicaca con 860 km2. El nombre significa "lugar profundo" en mapudungún.

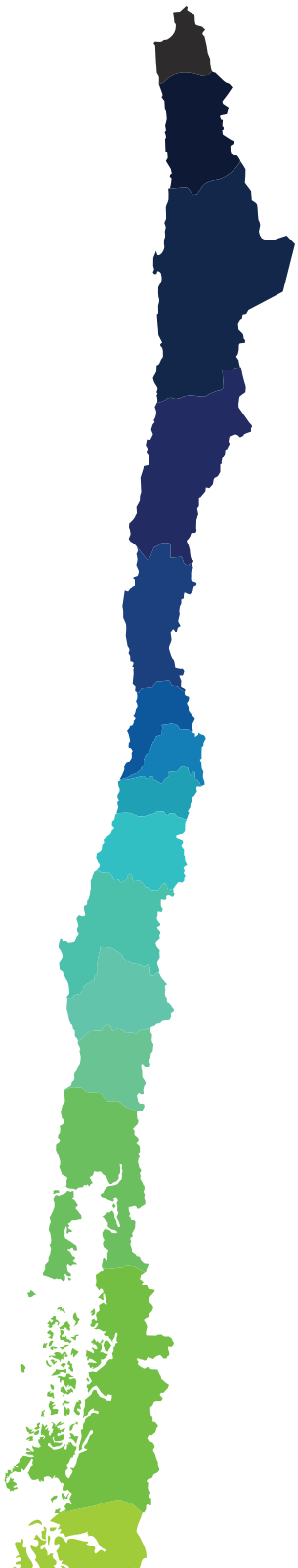

13. Isla de Pascua o "Rapa Nui" se ubica a 3.700 km desde la costa. Originalmente llamada "Te Pito O Te Henua" (Ombligo del mundo) por los primeros polinésicos que se establecieron allí hace 1.500 años. Isla de Pascua obtuvo su nombre actual cuando el Almirante Holandés Jacob Roggeveen la encontró durante semana santa en 1772.

14. El marinero escosés Alexander Selkirk fue abandonado por cerca de cinco años en el Archipiélago chileno de Juan Fernández ubicado a 587 km (364 millas) al oeste de Valparaíso. Luego de ser rescatado, el publicó su historia de supervivencia, la que se supone es la fuente de inspiración para la novela clásica de Daniel Defoe llamada, Robinson Crusoe.

15. El Copihue es la flor nacional de Chile; tiene forma de campana y se da en colores rojo blanco o rosa.

16. La Isla de Pascua es conocida por sus 867 Moais. Estas esculturas de roca volcánica se cree representan antiguos dioses y tienen hasta seis metros de altura (20 pies).

17. El alerce, árbol que se encuentra en el sur de Chile. Es reconocido por su longevidad con vidas que superan los 4.000 años.

18. En tiempos modernos, Chile ha sido golpeado por más de 28 terremotos con fuerza superior a 6.9 en la escala de Richter. En 1960 se registró un poderoso terremoto que alcanzó los 9.5º en dicha escala; golpeó el sur de Chile con epicentro en la ciudad de Valdivia; este es el terremoto más fuerte nunca antes registrado por algún instrumento en todo el mundo.

19. Chile tiene las reservas más importantes de cobre de todo el mundo (aproximadamente un cuarto del suministro mundial). También cuenta con la segunda más grande reserva de Litio, sustanciales reservas de Hierro, Plata, Sodio, Zinc , Manganeso, Molibdeno, Oro, Carbón y Yodo.

20. Las Minas de cobre de Chuquicamata en la Región de Antafogasta y El Teniente en la región de O´Higgins son respectivamente las minas a tajo abierto y subterránea más grandes del mundo.

21. Chile comenzó a exportar salmón en 1984 y ahora es el segundo más

grande exportador en el mundo después de Noruega.

22. Cuando fue elegida por primera vez presidenta en el 2006, Michelle Bachelet se transformó en la 11ª líder mundial femenina electa.

23. En Chile se les denomina "Huaso" a las personas que habitan el campo y trabajan con animales en la zona central del país. El término proviene del Mapudungún.

24. La Cueca, es el baile nacional chileno y representa el ritual de cortejo de un gallo y una gallina.

25. Santiago, la capital, es también la ciudad más grande del país. Aproximadamente 1/3 de la población de Chile habita en ella.

26. Gabriela Mistral, cuyo nombre real era Lucila Godoy Alcayaga, fue la primera mujer latinoamericana en recibir el premio Nobel de Literatura por su poesía en 1945.

27. Ricardo Eliezer Neftalí Reyes Basoalto fue estudiante en una de las escuelas donde Gabriela Mistral enseñaba. Conocido por su poesía romántica con títulos como "20 Poemas de Amor y una Canción Desesperada" y por su celebración de la cultura latinoamericana en Alturas de Machu Picchu.

28. El programa de televisión chileno Sábado Gigante se convirtió en una institución en las Américas. Fue el programa de más larga transmisión en el mundo. Fue emitido por última vez el 19 de septiembre de 2015.

29. Los Andes Chilenos, tienen más de 2.000 volcanes activos. El más grande es el Llullaillaco con 6.737 metros (22.104 pies) de altura.

30. Fundada en 1848, Punta Arenas, la ciudad continental más austral del mundo, fue originalmente usada como colonia penal, pero luego se transformó en un importante escala para las naves que rodeaban el continente.

31. Chile tiene la piscina outdoor más grande del mundo en el resort San Alfonso del Mar en la quinta región. Establecida a lo largo de la línea costera es más grande que 20 piscinas olímpicas y contiene cerca de 300 millones de litros de agua (66 millones de galones). La piscina también figura en el libro de records de Guiness como la más profunda con 38mts (15 pies).

32. El 11 de Septiembre de 1973, un golpe militar liderado por el General Augusto Pinochet, derrocó al presidente Salvador Allende e instaló una dictadura militar que duró 17 años.

33. La cima más alto de Chile es el Ojos del Salado con 68913 metros (22609

pies). Es el volcán más alto del mundo.

34. El primer europeo en ver Chile fue el explorador portugués Hernando de Magallanes, quien que navegó a través del estrecho que hoy lleva su nombre el 01 de Noviembre de 1520.

35. El Fútbol es el deporte más popular en Chile.

36. La atmósfera en el norte de Chile es excelente para lo astónomos, ya que el cielo es particularmente claro. Con 300 noches despejadas al año, este sector es el predilecto para la instalacion de observatorios como El Tololo, La Silla y famosos proyectos como el A.L.M.A.

37. El Pudú es la especie de ciervo más pequeño del mundo y se encuentra solo en Chile. Habita en la densa selva entre Chillán y Chiloé y es casi imposible verlo en su hábitat salvaje.

38. El aeropuerto Mataveri de la Isla de Pascua es el aeropuerto más remoto del mundo, ubicado a 3.759 km (2.336 millas) de Santiago de Chile. Su única pista de 3.318 mts (10,886 pies) de largo fue designada como sitio alternativo de aterrizaje por la NASA para el programa espacial.

39. En 1843, Chile envió una fragata con 19 hombres hacia el estrecho de Magallanes. Los hombres construyeron el Fuerte Bulnes, siendo este el primer establecimiento permanente en los extremos de la Patagonia.

40. El Museo Arqueológico de San Miguel de Azapa mantiene las momias más antiguas del mundo. Las 282 momias Chinchorro se han datado por medio de radio carbono con una antigüedad de 7.200 años antes de Cristo.

41. El plato Chileno más original es el Curanto. Contiene mariscos y carne y se consume principalmente en Chiloé. El curanto se cocina en un hoyo cavado en el suelo, se calienta con fuego y se cubre con piedras calientes, las que luego cocinan los alimentos. Existe una versión en olla llamada Pulmay.

42. La Base Chilena Capitán Arturo Prat se considera la más antigua en Antártica. Se ubica en Bahía Chile en la Isla Greenwich, que es parte del Archipiélago Shetland del Sur.

43. La Biblioteca Nacional tiene 1.8 millones de volúmenes y es la segunda biblioteca de habla hispana más grande del mundo.

PATAGONIA

En el extremo austral de América del Sur, yace un vasto territorio de tierras salvajes que han sido escasamente pobladas desde que los primeros humanos llegaron hace miles de años. La Patagonia es como Bruce Chatwin escribió "el lugar más lejano sobre el cual el hombre ha caminado desde su lugar de origen" y hasta nuestros días, la Patagonia permanece en un estado casi mítico en las mentes de los aventureros en todo el mundo.

Compartida entre Chile y Argentina, la Patagonia es hogar de fantásticas montañas, grandes estepas, glaciares y campos de hielo, todo contenido en increíbles parques nacionales. Es un monumental despliegue de belleza natural, virtualmente intocada por las manos del hombre.
He aquí 15 cosas que todo visitante debe saber sobre la Patagonia:

1. El término Patagonia viene de la palabra "Patagón", usada por Magallanes en 1520. En esa época Magallanes creyó que los nativos de la zona eran gigantes, debido al gran tamaño de las huellas de pie encontradas. En la actualidad, sabemos que los Patagones, eran realmente Tehuelches, cuya estatura era similar a los de su contraparte europea.

2. La Patagonia es compartida por Chile y Argentina. Ocupa sobre 1.043.076 km2, y casi la mitad corresponde a cada país. Tiene en total menos de 2 millones de habitantes.

3. Tierra del Fuego es una isla bautizada así por Fernando de Magallanes en 1520 cuando vio humo elevarse desde las fogatas indígenas a orillas de la costa. Originalmente él la llamó "Tierra de Humo", pero el Rey Carlos I de España creyó que el nombre "Tierra del Fuego" sería más poético. El 70% pertenece a Chile y el 30% a Argentina.

4. Con el optimista nombre de Puerto Porvenir se conoce al establecimiento Chileno más importante de la Isla deTierra del Fuego. La mayor parte de los habitantes de Puerto Porvenir es descendiente de Inmigrantes de la ex Yugoslavia.

5. El clima es muy impredecible. La temperatura ideal para visitar la zona es entre octubre y marzo (primavera-verano) ya que el clima es más templado y hay más luz día.

6. Cada parque nacional en esta zona tiene un encanto único. Torres del Paine (Chile), Los Glaciares (Argentina), Laguna San Rafael (Chile), Nahuel Huapi (Argentina), Tierra del Fuego (Argentina), Alberto de Agostini (Chile), Francisco Coloane (Chile), etc.

7. Torres del Paine es el parque más grande y más visitado de la Patagonia Chilena. El parque es una atracción extremadamente popular para practicar trekking; cuenta con varios refugios y servicios básicos.

8. El Parque Nacional Torres del Paine fue seleccionado por más de cinco millones de votos, de acuerdo a Virtual Tourist, como la Octava Maravilla del Mundo.

9. En Diciembre de 2011, el parque Torres del Paine fue devastado por un incendio que destruyó 17 mil hectáreas de bosque. "Reforestemos Patagonia" es una campaña que intenta reforestar estas zonas y es la campaña de este tipo más larga jamás desarrollada en Chile.

10. La región ofrece algunos de los mejores destinos para avistamiento de ballenas.

11. El parque Los Glaciares es una de las mayores atracciones turísticas de la Patagonia Argentina. El Glaciar Perito Moreno está constantemente avanzando y siendo de los pocos glaciares que no retrocede en el mundo.

12. La provincia de Neuquen, en Argentina, es conocida por sus fósiles de dinosaurio. De hecho, acá fue descubierto el fósil del mayor depredador que habitó la tierra; el Argentinosaurus huinculensis.

13. El establecimiento humano más austral, fuera de Antártica es Puerto Williams. Está en Chile en la Isla Navarino.

14. Los vuelos a Antártica salen desde Punta Arenas (Chile) y son operados por aerovías DAP.



ANTÁRTICA

1. La Antártica es el continente más austral de mundo.

2. El polo Sur está ubicado en la Antártica.

3. La Isla Rey Jorge es la más grande de la península Antártica.

4. La Antártica es más grande que Europa y casi el doble de Australia.

5. La mayor parte de la Antártica está cubierta por hielo de 1,6 Kilómetros de grosor en promedio.

6. La temperatura más baja registrada en la Tierra se midió en 1983 en la Base Vostok en Antártica y fue de -89.2 ºC (-128,6 º F).

7. Los humanos no residen permanentemente en la Antártica; sin embargo, varios miles de personas viven y trabajan en varias estaciones científicas ubicadas en el continente.

8. Aunque la Antártica tiene condiciones que dificultan el desarrollo de vida, un grupo de plantas y animales se han adaptado y habitan este continente.

9. Entre los animales más conocidos que habitan la Antártica se encuentran, pingüinos y focas.

10. El nombre “Antártica” es de origen griego significa “opuesto al norte”.

11. Cerca del 90% del hielo mundial se encuentra en la Antártica.

INCREIBLES HISTORIAS DE SUPERVIVENCIA

Chile ha sido escenario de reconocidas historias de supervivencia, las que por un lado realzan el espíritu humano y por otro contribuyen a aumentar la leyenda sobre sobre lo indómito de esta larga y angosta faja de tierra. Acá presentamos algunas de las más conocidas:

1. Alexander Selkirk – Robinson Crusoe

Nacido en una familia trabajadora de finales del siglo XVII en Escocia. Tras haber vivido una adolescencia marcada por sus problemas contra la autoridad, Selkirk vería su futuro en la mar como bucanero. Su destino sería sellado en 1703, cuando conseguiría el puesto bajo el mando de Brian Pickering en el galeón Cinque Ports.

Así, a finales de año, partirían con la intención de atacar galeones españoles con rumbo a la ciudad de Buenos Aires, expedición que fallaría y tras haberlo discutirlo fuertemente, los corsarios cambiarían de planes y se dirigirían al mar del sur, territorio en el cual la tripulación del Cinque Ports sufriría de escorbuto, pereciendo a causa de la misma 48 tripulantes, entre los que se encontraba el capitán.
Tras llegar al archipiélago Juan Fernández, con el fin de cazar animales y conseguir agua fresca, Selkirk comenzaría a protestar sobre la condición de la nave, “algo en lo que estaba cierto, ya que la misma se hundiría al poco tiempo” y sus intentos de intentar convencer a sus camaradas de desertar y esperar al próximo navío serían interpretados como un amotinamiento.

Selkirk sería abandonado a su suerte en el archipiélago, dejándolo solo con un mosquete, algo de pólvora, una Biblia, un cuchillo y algunas herramientas. Su destino, de ahora en más, sería sobrevivir durante cuatro años y cuatro meses en un archipiélago inexplorado y solitario del pacífico.
Los primeros meses de soledad vieron a un Selkirk temeroso, quien, de hecho, no se movía de la costa, temiendo que la isla estuviese poblada por bestias y si así lo hacía, perder una oportunidad de rescate. Comiendo solo mariscos y otros frutos del mar a su alcance, la soledad prontamente comenzaría a atacarlo emocionalmente.

Con gran esfuerzo, construiría dos chozas a partir de madera de pimiento, y utilizando su mosquete lograría cazar varios animales pequeños, cuya carne y pieles le otorgaban tanto comida como refugio. Su desenvolvimiento era tal, que cuando por las noches comenzó a ser atacado por ratas salvajes, nuestro laborioso náufrago prontamente consiguió domesticar varios gatos salvajes, a los cuales alimentaba a cambio de protección y compañía.

A medida que pasaban los años, fue improvisando su propia ropa e incluso, sus armas y herramientas.
Sin embargo, la soledad calaba profundo en su mente, por lo que Selkirk hablaba constantemente consigo mismo y rutinariamente leía la Biblia en voz alta para no olvidarse de cómo hablar. Su miedo era el de ser encontrado y ser confundido con un hombre salvaje. Para su desgracia, las únicas dos naves que habían llegado a la isla durante los cuatro años, eran españolas y Selkirk temía ser ejecutado al ser considerado como un enemigo de guerra.

Su fortuna se vería favorecida en febrero de 1709, cuando el navío corsario Duke, al mando del capitán Woodes Rogers, arribara a la isla. Rogers ganaría gran estima por Selkirk, y anotaría en su diario la destreza que el mismo poseía para cazar cabras. Agradecido por la cantidad de suministros que consiguió para su tripulación, además de rescatarlo le daría el puesto de oficial en una de sus naves, en la cual pasaría varios años recorriendo el mundo. Hasta 1717, donde volvería a su Escocia natal. Al cabo de un tiempo se casaría con una viuda, pero su vida estaba en la mar, lugar en el cual moriría de fiebre amarilla el 13 de Diciembre de 1721, mientras servía como teniente de la nave real Weymouth.

Se cree que su historia inspiró a Daniel Defoe para escribir su Libro “Robinson Crusoe”. El archipiélago en que fue abandonado Selkirk pertenece a Chile, se llama “Juan Fernandez” y consta tres islas; la mayor, en la cual estuvo Selkirk, es la actual Isla de Robinson Crusoe (llamada así en honor a la historia de Defoe, la segunda se llama Alejando Selkirk (en honor al bucanero) y la tercera es el Islote de Santa Clara.

2. La Odisea de Shackleton y el Rescate del Piloto Pardo

En el año 2016 se cumplieron 100 años desde que esta recordada historia tuvo lugar.
Ernest Henry Shackleton fue un explorador polar anglo-irlandés, una de las principales figuras de la conocida como Edad heroica de la exploración de la Antártida. Al acabar la carrera por la conquista del Polo Sur con la victoria del noruego Roald Amundsen, Shackleton centró su atención en lo que él consideró el último gran objetivo de los viajes en la Antártida: cruzar el continente helado de punta a punta pasando a través del polo. Sin embargo, la mala suerte lo golpeó cuando su barco, el Endurance, quedó atrapado en el hielo antártico que lo fue aplastando lentamente y lo acabó hundiendo. Los exploradores acamparon en el hielo durante meses hasta que decidieron subirse en sus pequeños botes y navegar hasta la Isla Elefante en Antártica. A pesar de múltiples dificultades los marineros lograron arribar a la Isla. Shackleton junto a alguno de sus hombre se subió a uno de sus botes, el James Carid y navegó por 17 días en el inclemente mar de Drake hasta llegar a las Georgias del Sur donde por fin logró contactares nuevamente con la civilización. En total, estuvieron aislados más de dos años, pero gracias a la habilidad de su líder consiguieron regresar todos con vida del continente helado, una hazaña que llevó a Shackleton a ser considerado un héroe.

Rescate

Shackleton se puso a trabajar para organizar el rescate de los hombres de la isla Elefante, que llevaban aislados allí cuatro meses y medio. Los tres primeros intentos de ir a por ellos resultaron infructuosos debido al hielo, que bloqueó los accesos a la isla. Solicitó ayuda al gobierno chileno y este le ofreció usar una escampavía de su armada, la Yelcho, comandada por Luis Pardo Villalón quien conociendo las condiciones del viaje y sabiendo de los varios intentos fallidos de rescate, no solo aceptó la misión, sino que antes de salir escribió a su padre para despedirse, en aquella carta da muestras de su ferreo carácter:

"La tarea es grande, pero nada me da miedo: soy chileno. Dos consideraciones me hacen hacer frente a estos peligros: salvar a los exploradores y dar gloria a Chile. Estaré feliz si pudiese lograr lo que otros no. Si fallo y muero, usted tendrá que cuidar a mi Laura y a mis hijos, quienes quedarán sin apoyo ninguno a no ser por el suyo. Si tengo éxito, habré cumplido con mi deber humanitario como marino y como chileno. Cuando usted lea esta carta, o su hijo estará muerto o habrá llegado a Punta Arenas con los náufragos. No retornaré solo"
La Yelcho llegó a la isla Elefante el 30 de agosto de 1916 y evacuó rápidamente a los 22 hombres, que llegaron a Valparaíso (Chile), donde una multitud les dio la bienvenida a la civilización.

3. Uruguayos Perdidos en Los Andes

El accidente del vuelo 571 de la Fuerza Aérea Uruguaya, conocido popularmente como el «milagro de los Andes», ocurrió el viernes 13 de octubre de 1972, cuando el avión militar con 40 pasajeros y cinco tripulantes, que conducía al equipo de rugby Old Christians, ---formado por alumnos del colegio uruguayo Stella Maris,---se estrelló en un risco de la cordillera de los Andes, en Mendoza (Argentina), a 3.500 m.s.n.m, en ruta hacia Santiago de Chile.

Supervivencia de 72 Días

De las 45 personas en el avión, 13 murieron en el accidente (entre ellos cuatro de los cinco miembros de la tripulación) y varios poco después. Los 27 restantes tuvieron que enfrentarse a duras condiciones ambientales (-25º a -42 °C) de supervivencia en las montañas congeladas, aún en plena época de nevadas, en medio de la primavera austral. Lo que ocasionó la muerte de otro grupo de personas. Durante varios días, las partidas de rescate intentaron localizar los restos del avión sin éxito. Incluso, algunos aviones estuvieron cerca del lugar, pero muy alto para poder encontrarlos.

A pesar de las condiciones y el grado de debilidad, los supervivientes liderados por el estudiante de medicina Roberto Canessa, fabricaron elementos y utensilios ingeniosos que les permitieron resistir el frío y el encandilamiento de la nieve, entre otras cosas.

Para comienzos de diciembre de 1972, el deshielo dejó al descubierto el fuselaje nuevamente y los supervivientes finalmente vieron que su única esperanza consistía en ir a buscar ayuda. El 12 de diciembre de 1972, Nando Parrado, Roberto Canessa y Antonio Vizintín parten en busca de ayuda. Este último regresa a la base.

Al creer en todo momento que se encontraban ya en territorio chileno, es decir, en el lado occidental de la cordillera andina, tomaron la errada decisión de caminar rumbo al poniente (oeste), teniendo que encarar el cruce del encadenamiento principal de los Andes sin medios, preparación, ni fuerzas adecuadas.

Diez días después de partir y habiendo caminado unos 59 km aproximadamente, llegan a la precordillera de San Fernando, al sector denominado Los Maitenes. Recorren un río para vadearlo por casi día y medio sin poder lograrlo por la crecida del deshielo. Canessa comienza a sentirse enfermo, por lo que Nando debe llevar las dos mochilas. Al amanecer del día siguiente, ven en la otra orilla a un huaso chileno que los observa. Nando intenta comunicarse con él, pero el fragor del río no lo permite, entonces el huaso inteligentemente ata hojas de papel y un lápiz a una piedra y la lanza sobre el río, Nando escribe un mensaje y a duras penas, por su debilidad, logra hacerle llegar un mensaje escrito donde dicen ser sobrevivientes de un avión siniestrado; el mensaje decía:

"Vengo de un avión que cayó en las montañas. Soy uruguayo. Hace 10 días que estamos caminando. Tengo un amigo herido arriba. En el avión quedan 14 personas heridas. Tenemos que salir rápido de aquí y no sabemos cómo. No tenemos comida. Estamos débiles. ¿Cuándo nos van a buscar arriba? Por favor, no podemos ni caminar. ¿Dónde estamos?"

El arriero quien resultó ser Sergio Hilario Catalán Martínez, de 44 años entonces, entiende el mensaje, les lanza un poco de pan con queso y se dirige a avisar a Carabineros de Chile.
La noticia de la aparición de sobrevivientes del avión uruguayo se hace pública e invade las ondas radiales.

esta noticia es captada por la radio portátil de uno de los sobrevivientes en el lugar del desastre y saben que Canessa y Parrado han sido encontrados.
En aquel día del 22 de diciembre, los pilotos chilenos Carlos García, Jorge Massa y Mario Ávila se preparaban para volar a Punta Arenas cuando recibieron, incrédulos, la noticia de que habían aparecido sobrevivientes del avión uruguayo extraviado hace más de dos meses en la cordillera. Se habían realizado 66 misiones de búsqueda sin resultados.

Finalmente entre el 22 y el 23 de diciembre se rescata a los 14 supervivientes restantes.
Una historia marcada por la antropofagia que permitió la supervivencia de este grupo, pero por sobre todo, por la determinación por sobrevivir, la que les permitió a 17 de ellos regresar con sus familias para navidad de ese año.

4. Los 33 Mineros de Atacama

El derrumbe de la mina San José se produjo el jueves 5 de agosto de 2010 alrededor de las 14:30 horas, dejando atrapados a 33 mineros a unos 720 metros de profundidad durante 69 días. El yacimiento, ubicado en la comuna chilena de Caldera, a 30 km al noroeste de la ciudad de Copiapó, era explotado por la compañía San Esteban Primera S.A.

Dada las condiciones del derrumbe habían pocas esperanzas de encontrar supervivientes y ellas disminuían con cada día.

El domingo 22 de agosto, 17 días después, los mineros fueron encontrados con vida y tras 33 días de perforaciones interrumpidos sólo por problemas en la maquinaria se consiguió «romper fondo» a 623 metros de profundidad. Inmediatamente se comenzó a idear un «plan de encamisado» (entubamiento del ducto) para proteger la perforación.

Se trabajó por ese periodo en la “Capsula” que finalmente sacó uno por uno a los mineros; se usaron los ductos perforados para envíales alimentos, medicinas y para introducir cámaras que permitieran el contacto directo con las autoridades, con los familiares y con equipo de apoyo psicológico esencial para resistir los más de dos mes que estuvieron enterrados a 720 metros de profundidad.
El rescate comenzó a las 00:00hrs. del miércoles 13 de Octubre, con una duración aproximada de 48hrs. Finalmente, desde las 00:10 hrs, se logró traer a la superficie al primer minero y luego a los siguientes a un ritmo de cerca de uno por hora.

Toda la operación tuvo un costo de entre 10 a 20 millones de USD, un tercio de la cual fue financiada por donde nación de privados y el resto por el Estado de Chile y Codelco. (C. del cobre)
Hasta la fecha es el mayor y más exitoso rescate de la historia de la minería a nivel mundial, siendo el evento con mayor cobertura mediática de esas características, con alrededor de 1000 a 1300 millones de telespectadores (sólo superado por el funeral de Michael Jackson en 2009 y superando por más de 400 millones de telespectadores a la misión del Apolo XI de 1969). Según un estudio, el impacto mediático mundial del rescate es el mayor de la historia reciente de Chile, superior al que generó el terremoto del 27 de febrero de 2010.

DAP